
















<div>S.R. 409</div> <div>di Plessiva dal km. 00+000 al km. 04+744</div>							DATA rilievo : 09/06/2014 Competenza: TS 2°N-3^Sq (Mossa)		
PROGRESSIVA							CLASSE	NOTE	
00+000	Inizio tratta stradale								Innesto SR 356
00+000					X		 ↓↑>6,0	Centro abitato Cormons (01.03.2000)	
da 00+000 a 00+600		X						Alberature stradali	
00+600					X			Fine centro abitato Cormons	
da 00+600 a 01+000		X					 ↓↑>7,0	Alberature stradali	
da 00+600 a 04+744	X						 ↓↑>5,0	Sezione stradale ridotta	
04+744	Fine tratta stradale								Plessiva - confine di Stato Slovenia

	ASSE-SEZIONE STRADALE		INTERFERENZE AEREE		AMBITI URBANI		CENTRI URBANI
	CARREGGIATA STRADALE		CADUTE VANNEGGAMENTO		VARIE		TRATTI CONSEGNATI
							LIMITI AMMINISTRATIVI

 **B** **EXTRAURBANA PRINCIPALE**
2 CARREGGIATE SEPARATE IND.
2+ CORSIE (SENSO MARCIA)

 **C** **EXTRAURBANA SECONDARIA**
UNICA CARREGGIATA
1+ CORSIA (SENSO MARCIA)

 **Cx** **LOCALE EXTRAURBANA**
UNICA CARREGGIATA
1 CORSIA (SENSO MARCIA)

 **CU** **LOCALE URBANA**
UNICA CARREGGIATA
1 CORSIA (SENSO MARCIA)

LARGHEZZA CARREGGIATA

<5,0 MINORE DI 5,0 MT
>5,0 DA 5,0 A 6,0 MT
>6,0 DA 6,0 A 7,0 MT
>7,0 DA 7,0 A 7,5 MT
>7,5 MAGGIORE DI 7,5 MT